

Wat en voor wie is de Bond van Wapenbroeders?

De Bond van Wapenbroeders is de oudste landelijke vereniging van oud-militairen, actief dienende militairen en veteranen van de Nederlandse krijgsmacht. Ook (voormalig) burgerpersoneel van Defensie kan lid worden van de bond.

Wat doet de Afdeling Midden-Brabant?

Iedere tweede donderdag van de maand (met uitzondering van juni, juli en augustus) organiseert de afdeling een bijeenkomst. In het Veteranen Ontmoetingscentrum aan de Matterhornstraat 1 in Tilburg worden lezingen en bijeenkomsten gehouden waar leden en hun partners elkaar kunnen ontmoeten. In de maand mei wordt een uitstapje georganiseerd en in de zomer een barbecue met een petanquetooi. In december houdt de afdeling een kerstdiner.

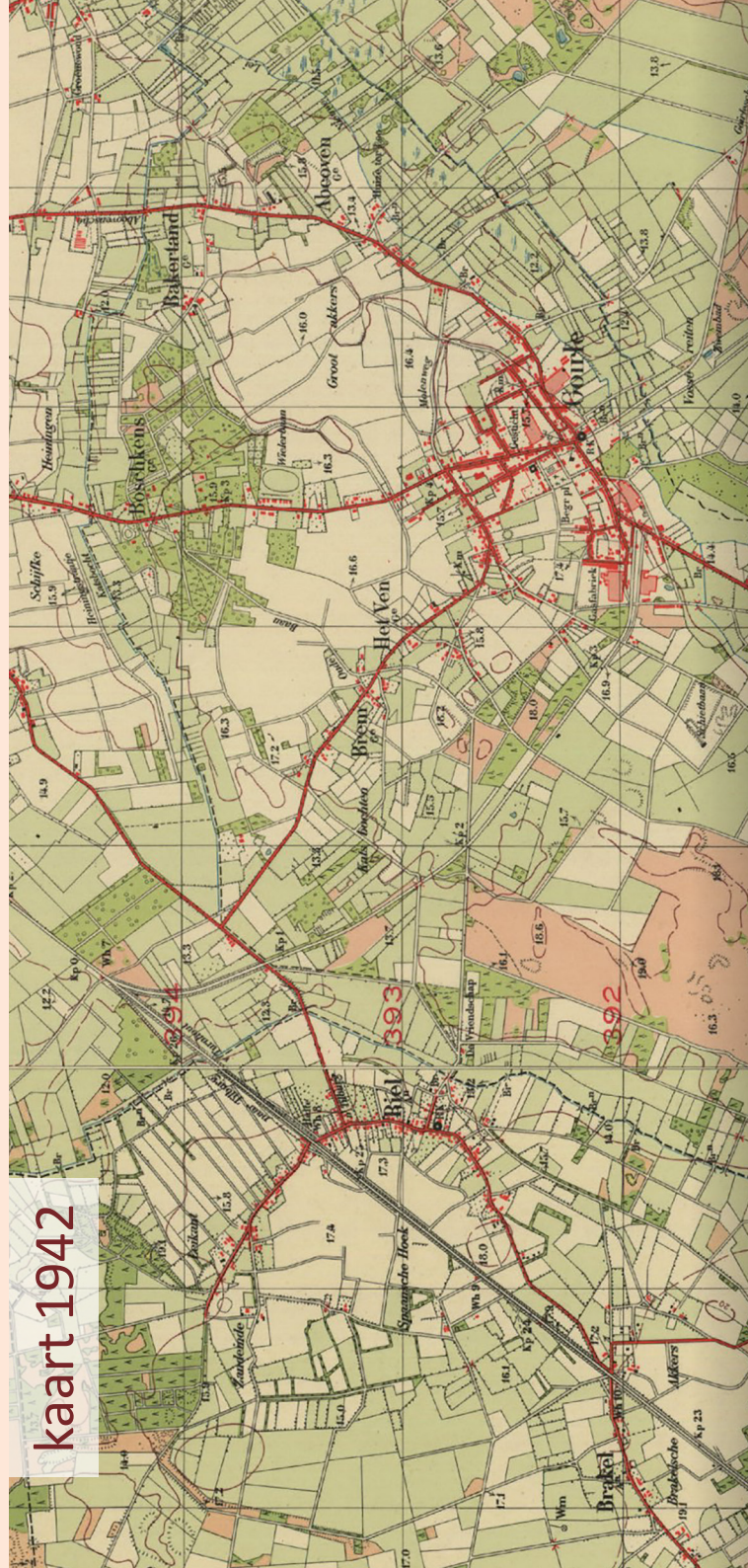
De afdeling organiseert zowel in Goirle als in Tilburg herdenkingen en gastlessen over oorlog, vrijheid en bevrijding op de basisscholen.

Meer informatie kunt u vinden op www.wapenbroeders.nl

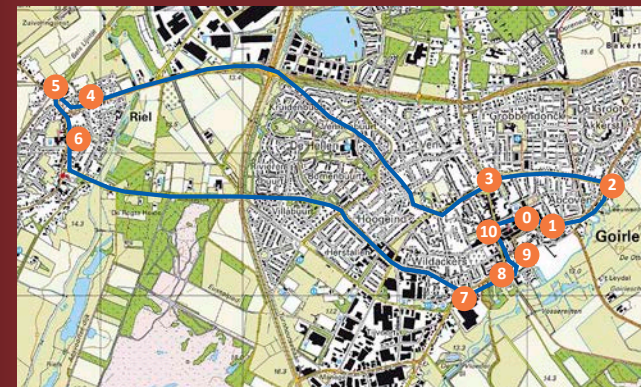
Klik op Afdelingen en daarna op Midden-Brabant of scan de QR-code.



kaart 1942



Fiets- en wandelroute



80 JAAR BEVRIJDING GOIRLE EN RIEL



Herdenking 80 jaar bevrijding van Goirle en Riel

In oktober 2024 was de herdenking van de 80-jarige bevrijding van Goirle en Riel. Voor deze viering organiseerde de Bond van Wapenbroeders Afdeling Midden-Brabant in samenwerking met F.A.K. Lumen en de gemeente Goirle de fototentoonstelling 'Brug naar vrijheid'. Met deze fototentoonstelling werd een brug geslagen van de periode tijdens de Tweede Wereldoorlog (1940-1945) tot de herdenking van 80 jaar bevrijding (2024).

De foto's uit de Tweede Wereldoorlog en de foto's van dezelfde situatie/locatie in 2024 laten zien dat Goirle en Riel veel zijn veranderd tijdens 80 jaar leven in vrijheid.

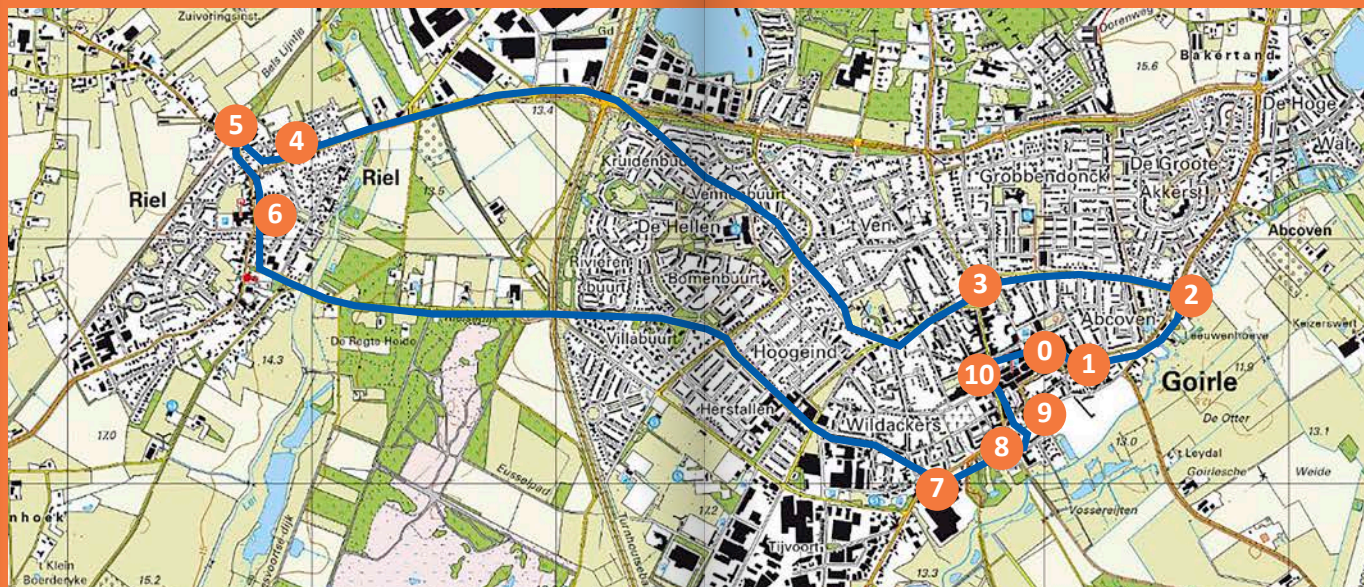
Uit de fototentoonstelling 'Brug naar vrijheid' zijn zeven foto's uit Goirle en drie foto's uit Riel geselecteerd. Op deze tien locaties zijn borden geplaatst met deze foto's en een toelichtende tekst over de toenmalige en huidige situatie. Langs deze borden gaat nu een fiets- en wandelroute.

Wij wensen u een mooie en leerzame rondgang langs deze locaties.



F.A.K. Lumen Goirle
Vereniging voor foto- en videografie

Fiets- en wandelroute 80 jaar bevrijding Goirle en Riel



Routebeschrijving

- 0** Start bij het **Mariakapelletje** naast het gemeentehuis.
- 1** Ga via de Groeneweg naar de eerste stop: **Molen De Visscher**.
- 2** Ga via de Molenweg naar Abcovenseweg 23: **Boerderij 't Huufke**.
- 3** Ga via de Abcovenseweg naar Van Haestrechtstraat en dan naar de Tilburgseweg: **Café Smits/D'n Brands**.
- 4** Ga vanaf hier naar Riel. Via de Dorpsstraat, fietspad Nieuwe Rielseweg en de Hellen naar de kruising Turnhoutsebaan. Na het plaatsnaambord van Riel vindt u aan uw linkerzijde **Tilburgseweg 16**.
- 5** Ga rechtdoor en sla rechtsaf naar Zandeind 6: **Café Wieske de Roij**.
- 6** Ga terug via het Zandeind naar **Dorpstraat 42**, wat nu de Parketteur is.
- 7** Terug naar Goirle. Volg de Dorpstraat tot de kerk en ga hier linksaf naar de Goirleseweg, Rielsedijk naar de fietstunnel. Ga na de fietstunnel rechtsaf naar De Reusel en aan het eind rechtsaf naar de Acacia-laan. Aan het einde linksaf naar de Spoorbaan, oversteken naar Parallelweg, en aan het einde linksaf naar de Bergstraat: **Café 't Zuid**.
- 8** Volg de Bergstraat tot voormalig kantoorgebouw De Havep. Hier vindt u bord 8: **Binnenrijdende tanks in de Bergstraat**.
- 9** Volg de Bergstraat verder tot Huize Anna. U komt uit bij bord 9: **Torenspits Sint-Janskerk**.
- 10** Vervolg de weg via de Tilburgseweg naar het Kloosterplein. Daar vindt u bord 10: **Fraterhuis**. Dit is het einde van de route.